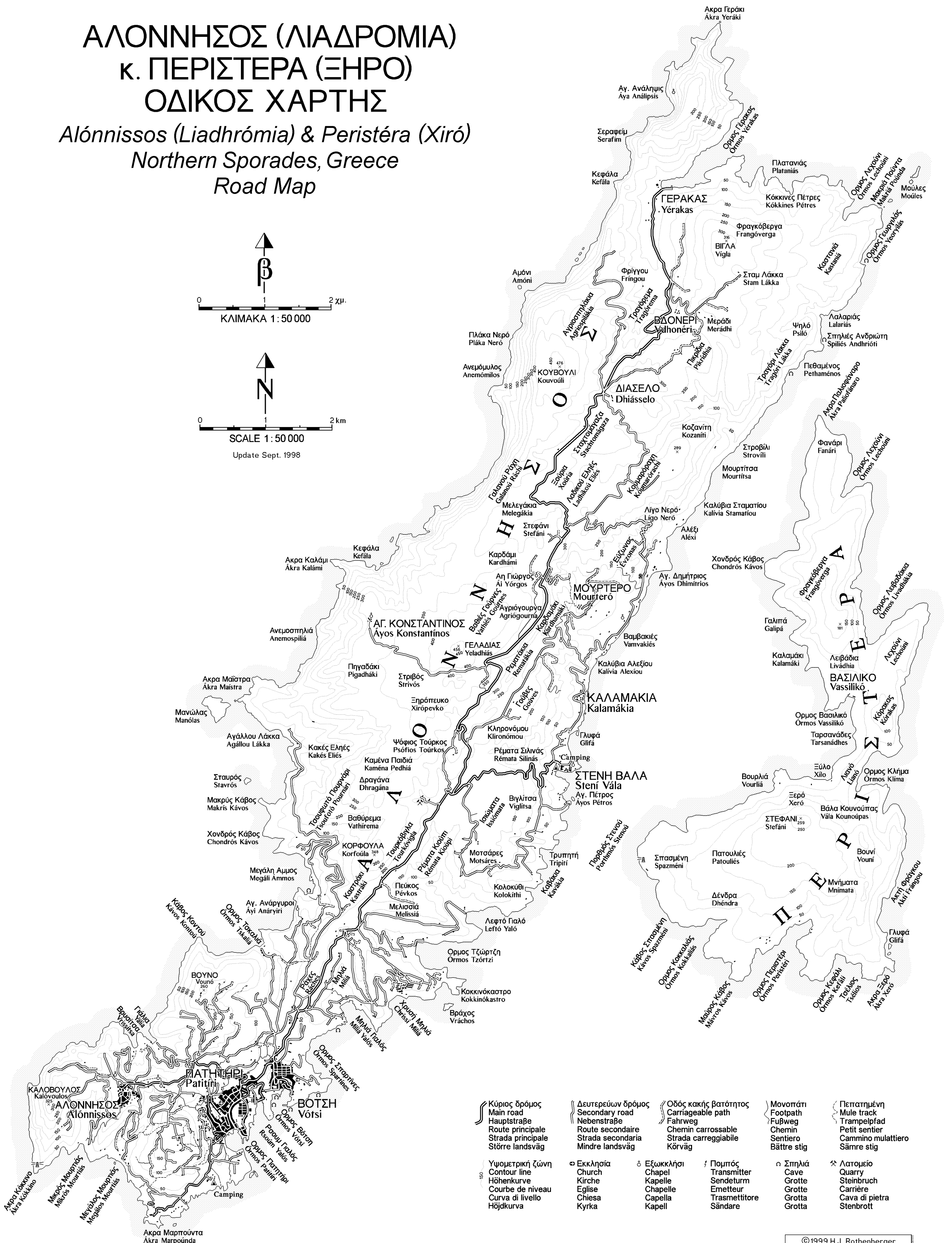
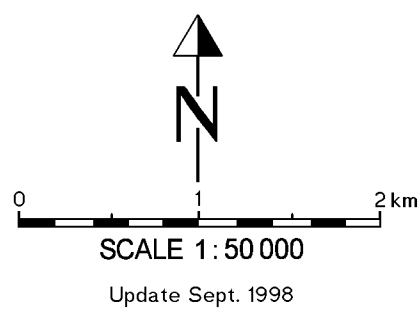
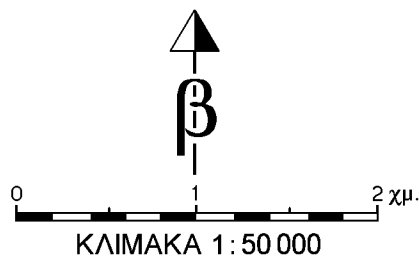


# ΑΛΟΝΝΗΣΟΣ (ΛΙΑΔΡΟΜΙΑ) Κ. ΠΕΡΙΣΤΕΡΑ (ΞΗΡΟ) ΟΔΙΚΟΣ ΧΑΡΤΗΣ

Alónnissos (Liadhrómia) & Peristéra (Xiró)  
Northern Sporades, Greece  
Road Map



- |   |  |  |  |  |
|---|--|--|--|--|
| Κύριος δρόμος<br>Main road<br>Hauptstraße<br>Route principale<br>Strada principale<br>Större landsväg | Δευτερεύων δρόμος<br>Secondary road<br>Nebenstraße<br>Route secondaire<br>Strada secundaria<br>Mindre landsväg | Οδός κακής βατότητας<br>Carriageable path<br>Fahrweg<br>Chemin carrossable<br>Strada carreggiabile<br>Körväg | Μονοπάτι<br>Footpath<br>Fußweg<br>Chemin<br>Sentiero<br>Bättre stíg        | Πεπατημένη<br>Mule track<br>Trampelpfad<br>Petit sentier<br>Cammino mulattiero<br>Sámre stíg |
| Υψομετρική ζώνη<br>Contour line<br>Höhenkurve<br>Courbe de niveau<br>Curva di livello<br>Höjdkurva    | Εκκλησία<br>Church<br>Kirche<br>Eglise<br>Chiesa<br>Kyrka  | Εξωκκλήσι<br>Chapel<br>Kapelle<br>Chapelle<br>Capella<br>Kapell  | Πομπός<br>Transmitter<br>Sendeturm<br>Emetteur<br>Trasmittitore<br>Sändare | Σπηλιά<br>Cave<br>Grotte<br>Grotte<br>Grotta<br>Grotta                                       |
|   |  |  |  | Λατομείο<br>Quarry<br>Steinbruch<br>Carrière<br>Cava di pietra<br>Stenbrott                  |